

## Kommunaler Richtplan, Teil Verkehr

Fusswegnetz, 1 : 10'000

Vom Gemeinderat mit Beschluss Nr.: \_\_\_\_\_ verabschiedet am: \_\_\_\_\_

Die Gemeindepräsidentin: \_\_\_\_\_ Der Gemeindeschreiber: \_\_\_\_\_

Von der Gemeindeversammlung zugestimmt am: \_\_\_\_\_

Namens der Gemeindeversammlung,  
Die Gemeindepräsidentin: \_\_\_\_\_ Der Gemeindeschreiber: \_\_\_\_\_

Von der Baudirektion genehmigt am: \_\_\_\_\_ BDV Nr.: \_\_\_\_\_

Für die Baudirektion: \_\_\_\_\_

Version für die Festsetzung an der Gemeindeversammlung, verabschiedet durch den Gemeinderat am 16. April 2024.

### Übergeordnete Festlegungen


bestehend geplant  
(Teilwe. RRP 2022, nicht vom Regiererrat beschlossen)


 Fuss- / Wanderweg


 Seeuferweg


### Kommunale Festlegungen


bestehend geplant


 Fussweg

 Behebung Netzlücke


 Behebung Schwachstelle


 Tempo-30-Zone


 Begegnungszone


 Seeuferweg (Zielsetzung Gemeinde)


### Orientierungsinhalt


 Bauten

 Bahnlinie / -station

 Strassen

 Gewässer

 Wald

 Gemeindegrenze

### Anziehungspunkte

 Schule / Kindergarten

 Spital / Heim

 Kirche / Friedhof

 Freizeitangebot

